

Entwurfsplanung:		Datum	Zeichen
Beratung • Planung • Bauleitung		bearbeitet	16.01.2025
Am Tie 1 49086 Osnabrück E-Mail: osnabrueck@pbh.org		gezeichnet	16.01.2025
Telefon (0541) 1819-0 Telefax (0541) 1819-111 Internet: www.pbh.org		geprüft:	
 PLANUNGSBÜRO HAHM			

Landkreis Cloppenburg
Der Landrat
Planungsamt, 61.9 - Kreisstraßen -
 Eschstraße 29 49661 Cloppenburg
 Tel. 04471 15-0 Fax 04471 85697
 E-Mail kreisraus@lkdp.de Internet www.lkcip.de

Nr.	Art der Änderung	Datum	Zeichen

VORENTWURF


Straße: **K 280** Nächster Ort: **Addrup** Unterlage / Blatt-Nr.: **5 / 1 von 9**
 Abschnitts-Nr.: **10** Stat. **0.000** bis Stat. **2.700**
 und
 Abschnitts-Nr.: **10** Stat. **2.990** bis Stat. **3.760**
 AZ.: **61.09.16-03.2**

Lageplan

Maßstab: **1:500**

K 280 - Radwegverbreiterung
von Gut Lage (Brücke über Lager Hase)
bis L 843 - Lüscher Straße
Bau-km 1+000 bis 1+375

Aufgestellt:
 Cloppenburg, den
Landkreis Cloppenburg
Planungsamt, 61.9 Kreisstraßen
 Im Auftrage:



Zeichenerklärung Lageplan (Unterlage 5)

				gepl. Leuchte
				zu roderender Baum
				Straßenablauf
				geplanter Regenwasserkanal

Grundlagen Vermessung: vom 31.01.2024	Status
Herkunft ALKIS	LGLN Cloppenburg
Lageanschluss	amt. Punkte / GPS-Punkte
Höhenanschluss	amt. Punkte
Datei: E:\Bda\001003473355\2024-01-31-14-45-30.xml	DHHN 2016

Weitergabe sowie Vervielfältigung und Verwertung dieser Unterlage sind vorbehaltlich gesonderter vertraglicher Regelungen oder im Einzelfall gesondert erfolgter Vereinbarungen mit dem Entwurfsverfasser nicht gestattet. Zuwiderhandlungen verpflichten zu Schadensersatz.

Koordinatenreferenzsysteme
 für Lageangaben: ETRS_89_UTM32
 für Höhenangaben: DE_DHHN2016_NH
 Quelle: Auszug aus den Geobasisdaten der Niedersächsischen Vermessungs- und Katasterverwaltung © 31.01.2024 LGLN

Legende

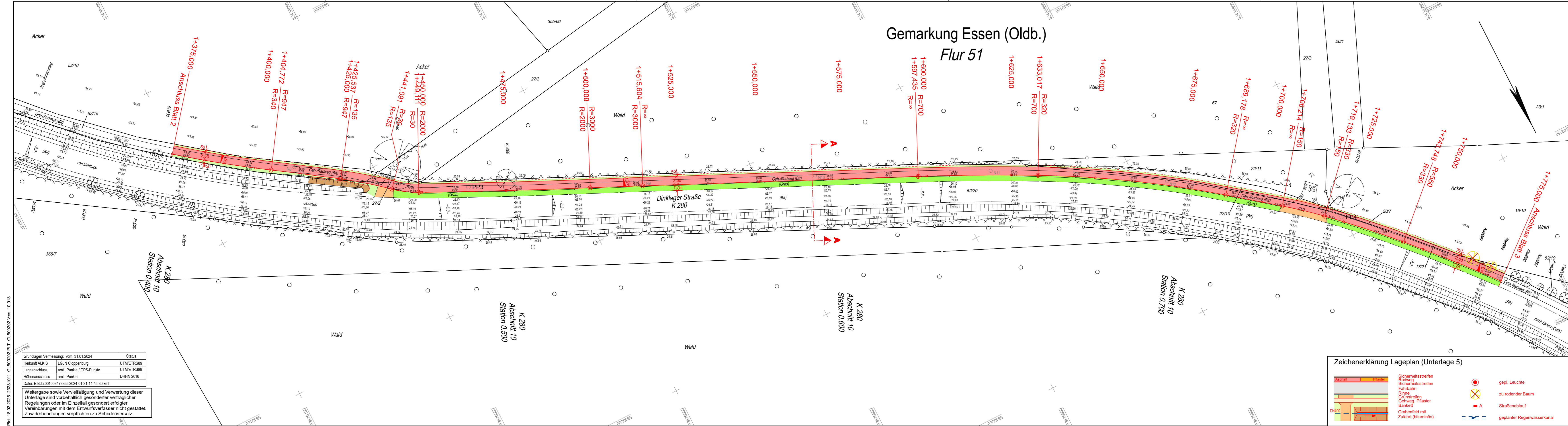
	Zaun		Schacht vorhanden		Schild allgemein
	Stahlgittermast		Schieber		Kilometerstein
	Stahlrohrmast		Straßenablauf		Laub-/Nadelbaum
	Flurgrenze		Oberflurhydrant		Laub-/Nadelgehölz
	Mauer		Unterflurhydrant		Zufahrt
	Hecke		Schaltkasten		Zugang
	Betonmast				
	Holzmast				
	Laterne				

Höhenfestpunkte

NivP09 (MB0,15) = 25,855 NHN	PP1 (MP,0,0) = 25,588 NHN	PP9 (MP,0,0) = 25,815 NHN
NivP17 (MB0,54) = 25,528 NHN	PP2 (MP,0,0) = 25,584 NHN	PP10 (MP,0,0) = 25,804 NHN
HFP1 (MB0,15) = 25,869 NHN	PP3 (MP,0,0) = 25,898 NHN	PP11 (MP,0,0) = 25,361 NHN
HFP2 (MB0,15) = 26,117 NHN	PP4 (MP,0,0) = 25,742 NHN	PP13 (MP,0,0) = 26,360 NHN
AP44-15 (R0,0) = 27,801 NHN	PP5 (MP,0,0) = 24,788 NHN	PP14 (MP,0,0) = 26,485 NHN
AP61-1003 (N0,0) = 26,384 NHN	PP6 (MP,0,0) = 25,223 NHN	PP15 (MP,0,0) = 26,359 NHN
SP44-15,5 (N0,0) = 27,579 NHN	PP7 (MP,0,0) = 25,931 NHN	1 NivP611 (MB0,1) = zerstört!
SP61-840,355 (B,0,0) = 25,537 NHN	PP8 (MP,0,0) = 25,542 NHN	1 NivP636 (MB0,3) = zerstört!

Grundplan Grundriss	Blatt: 1 von 9	
terrestrische / photogram. Aufnahme vom: Februar 2024		
verm.-techn. / bautechn. Feldvergleich vom: März 2024		
Grundplan Kataster	Blatt: 1 von 9	
Maßnahme: K 280, Radwegverbreiterung	Stand vom: 31.01.2024	
Maßstab: 1:500	Grundlage: ALKIS-Daten	

Anlage 2 zu TOP 10



Gemarkung Essen (Oldb.)
Flur 51

Entwurfsplanung:	Datum	Zeichen
Beratung • Planung • Bauleitung	bearbeitet 12.12.2024	Buse
Am Tie 1 49086 Osnabrück E-Mail: osnabrueck@pbh.org	gezeichnet 12.12.2024	Gäfe
Telefon (0541) 1819-0 Telefax (0541) 1819-111 Internet: www.pbh.org	geprüft:	

Landkreis Cloppenburg
Der Landrat
Planungsamt, 61.9 - Kreisstraßen -

Eschstraße 29
Tel. 04471 15-0
E-Mail kreishaus@lkcp.de

49661 Cloppenburg
Fax 04471 85697
Internet www.lkcp.de

Nr.	Art der Änderung	Datum	Zeichen


VORENTWURF

Straße: K 280	Nächster Ort: Addrup	Unterlage / Blatt-Nr.: 5 / 2 von 9
Abschnitts-Nr.: 10	Stat. 0.000 bis Stat. 2.700	Lageplan
und	Stat. 2.990 bis Stat. 3.760	
AZ.: 61.09.16-03.2		Maßstab: 1:500

K 280 - Radwegverbreiterung
von Gut Lage (Brücke über Lager Hase)
bis L 843 - Lüscher Straße
Bau-km 1+375 bis 1+775

Aufgestellt:
Cloppenburg, den
Landkreis Cloppenburg
Planungsamt, 61.9 Kreisstraßen

Im Auftrage:



Zeichenerklärung Lageplan (Unterlage 5)

Höhenfestpunkte

NivP09 (MB0,15) = 25,855 NHN	PP1 (MP,0,0) = 25,586 NHN	PP9 (MP,0,0) = 25,815 NHN
NivP17 (MB0,50) = 25,529 NHN	PP2 (MP,0,0) = 25,584 NHN	PP10 (MP,0,0) = 25,804 NHN
HF1 (MB<0,15) = 25,869 NHN	PP3 (MP,0,0) = 25,898 NHN	PP11 (MP,0,0) = 25,361 NHN
HF2 (MB<0,15) = 26,117 NHN	PP4 (MP,0,0) = 25,742 NHN	PP13 (MP,0,0) = 26,360 NHN
AP44-15 (R,0,0) = 27,801 NHN	PP5 (MP,0,0) = 24,788 NHN	PP14 (MP,0,0) = 26,485 NHN
AP61-1003 (N,0,0) = 26,384 NHN	PP6 (MP,0,0) = 25,223 NHN	PP15 (MP,0,0) = 26,359 NHN
SP44-15,5 (N,0,0) = 27,579 NHN	PP7 (MP,0,0) = 25,931 NHN	1 NivP611 (MB,0,1) = zerstört!
SP61-840,355 (B,0,0) = 25,537 NHN	PP8 (MP,0,0) = 25,542 NHN	1 NivP636 (MB,0,3) = zerstört!

Koordinatenreferenzsysteme
für Lageangaben: ETRS_89_UTM32
für Höhenangaben: DE_DHHN2016_NH

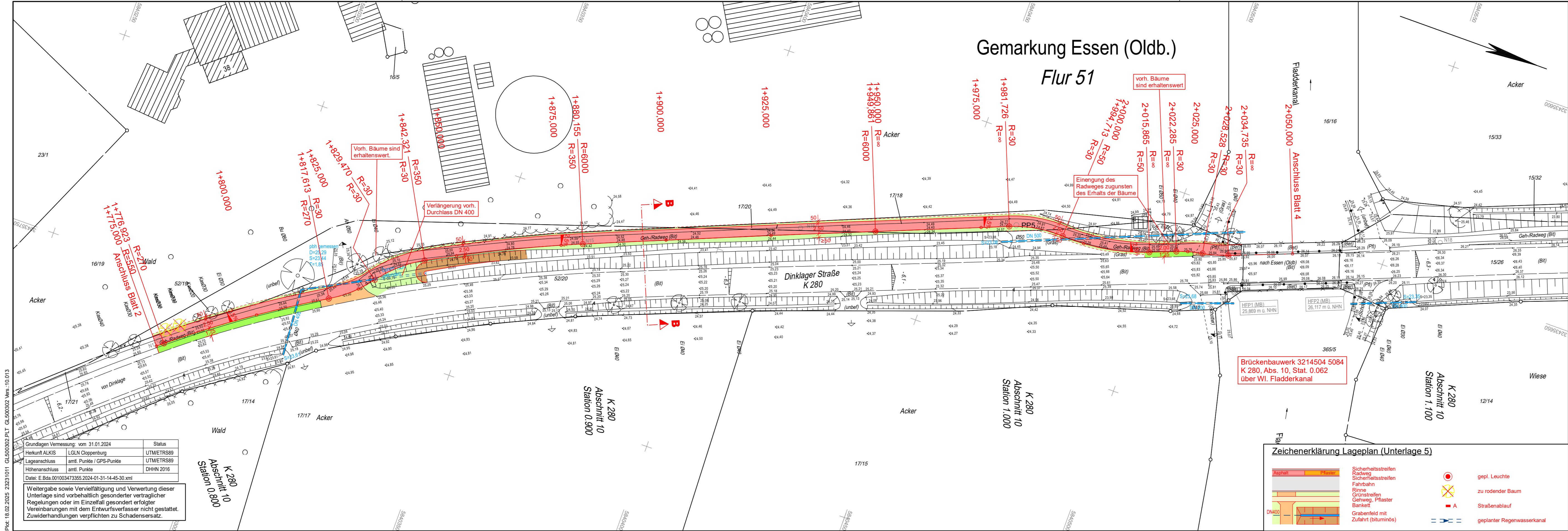
Quelle: Auszug aus den Geobasisdaten der Niedersächsischen Vermessungs- und Katasterverwaltung
© 31.01.2024 LGLN

Legende

	Zaun		Schacht vorhanden		Schild allgemein
	Stahlgittermast		Schieber		Kilometerstein
	Stahlrohrmast		Straßenablauf		Laub-/Nadelbaum
	Flurgrenze		Oberflurhydrant		Laub-/Nadelgehölz
	Mauer		Unterflurhydrant		Zufahrt
	Hecke		Schaltkasten		Zugang
	Holzast				
	Laterne				

Grundplan Grundriss	Blatt: 2 von 9	
terrestrische / photogram. Aufnahme vom: Februar 2024		
verm.-techn. / bautechn. Feldvergleich vom: März 2024		

Grundplan Kataster	Blatt: 2 von 9	
Maßnahme: K 280, Radwegverbreiterung	Stand vom: 31.01.2024	
Maßstab: 1:500	Grundlage: ALKIS-Daten	



Gemarkung Essen (Oldb.)
Flur 51

Brückenbauwerk 3214504 5084
K 280, Abs. 10, Stat. 0.062
über Wl. Fladderkanal

Zeichenerklärung Lageplan (Unterlage 5)

	Asphalt		Sicherheitsstreifen		gepl. Leuchte
	Pflaster		Sicherheitsstreifen		zu rotdender Baum
	Fahrbahn		Grünstreifen		Straßenablauf
	Rinne		Gehweg, Pflaster		geplanter Regenwasserkanal
	Bankett		Grabenfeld mit Zufahrt (bituminös)		

Höhenfestpunkte

NvP609 (MBO, 15) = 25,955 NHN	PP1 (MP/0,0) = 25,586 NHN	PP9 (MP/0,0) = 25,815 NHN
NvP617 (MBO, 54) = 25,929 NHN	PP2 (MP/0,0) = 25,984 NHN	PP10 (MP/0,0) = 25,804 NHN
HFP1 (MBO, 15) = 25,869 NHN	PP3 (MP/0,0) = 25,898 NHN	PP11 (MP/0,0) = 26,361 NHN
HFP2 (MBO, 15) = 25,117 NHN	PP4 (MP/0,0) = 25,742 NHN	PP12 (MP/0,0) = 26,360 NHN
AP44-15 (BO, 0) = 27,801 NHN	PP5 (MP/0,0) = 24,788 NHN	PP13 (MP/0,0) = 26,485 NHN
AP61-1003 (NO, 0) = 26,384 NHN	PP6 (MP/0,0) = 25,223 NHN	PP14 (MP/0,0) = 26,359 NHN
SP44-15.5 (NO, 0) = 27,579 NHN	PP7 (MP/0,0) = 25,931 NHN	! NivP611 (MBO, 1) = zerstört!
SP61-840,355 (BO, 0) = 25,837 NHN	PP8 (MP/0,0) = 25,542 NHN	! NivP636 (MBO, 3) = zerstört!

Grundlagen Vermessung: vom 31.01.2024	Status	
Herkunft ALKIS	LGLN Cloppenburg	UTMETRS89
Lageanschluss	amtl. Punkte / GPS-Punkte	UTMETRS89
Höhenanschluss	amtl. Punkte	DHHN 2016
Datei: E.Bda.001003473355 2024-01-31-14-45-30.xml		

Weitergabe sowie Vervielfältigung und Verwertung dieser Unterlage sind vorbehaltlich gesonderter vertraglicher Regelungen oder im Einzelfall gesondert erfolgter Vereinbarungen mit dem Entwurfsverfasser nicht gestattet. Zuwiderhandlungen verpflichten zu Schadensersatz.

Koordinatenreferenzsysteme
für Lageangaben: ETRS_89_UTM32
für Höhenangaben: DE_DHHN2016_NH

Quelle: Auszug aus den Geobasisdaten der Niedersächsischen Vermessungs- und Katasterverwaltung
© 31.01.2024 LGLN

Legende

	Gemarkungsgrenze		Schacht vorhanden		Schild allgemein
	Filzgrenze		Schieber		Kilometerstein
	Mauer		Straßenablauf		Laub-/ Nadelbaum
	Hecke		Oberflurhydrant		Laub-/ Nadelgehölz
			Unterflurhydrant		Zufahrt
			Schaltkasten		Zugang

Entwurfsplanung:	Datum	Zeichen
Beratung • Planung • Bauleitung	bearbeitet 16.01.2025	Buse
Am Tie 1 49086 Osnaabrück E-Mail: osnaabrueck@pbh.org	gezeichnet 16.01.2025	Gäfe
Telefon (0541) 1819 - 0 Telefax (0541) 1819 - 111 Internet: www.pbh.org	geprüft:	

Landkreis Cloppenburg
Der Landrat
Planungsamt, 61.9 - Kreisstraßen -

Eschstraße 29
Tel. 04471 15-0
E-Mail kreishaus@lklp.de

49661 Cloppenburg
Fax 04471 85697
Internet www.lklp.de

Nr.	Art der Änderung	Datum	Zeichen
-----	------------------	-------	---------

VORENTWURF

Straße: K 280	Nächster Ort: Addrup	Unterlage / Blatt-Nr.: 5 / 3 von 9
Abschnitts-Nr.: 10	Stat. 0.000 bis Stat. 2.700	Lageplan
und	Stat. 2.990 bis Stat. 3.760	
AZ.: 61.09.16-03.2		Maßstab: 1:500

K 280 - Radwegverbreiterung
von Gut Lage (Brücke über Lager Hase)
bis L 843 - Lüscher Straße
Bau-km 1+775 bis 2+050

Aufgestellt:
Cloppenburg, den

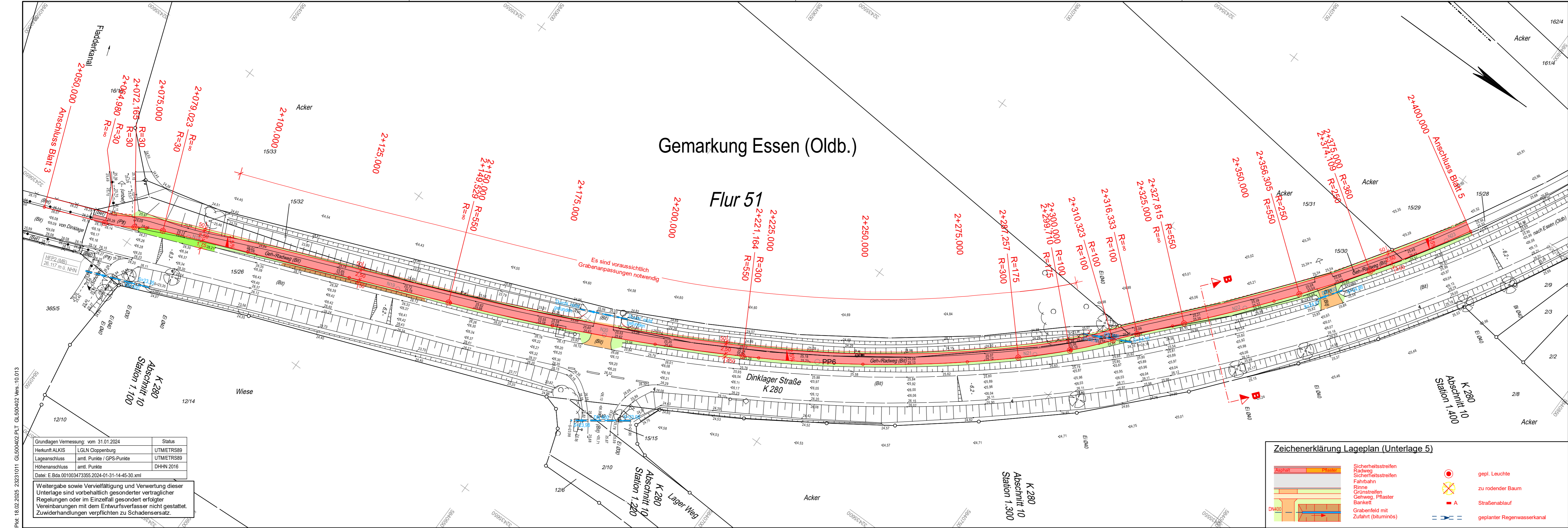
Landkreis Cloppenburg
Planungsamt, 61.9 Kreisstraßen

Im Auftrage:

VORABZUG

Grundplan Grundriss	Blatt: 3 von 9
terrestrische / photogram. Aufnahme vom: Februar 2024	
vern.-techn. / bautechn. Feldvergleich vom: März 2024	

Grundplan Kataster	Blatt: 3 von 9
Maßnahme: K 280, Radwegverbreiterung	Stand vom: 31.01.2024
Maßstab: 1:500	Grundlage: ALKIS-Daten



Koordinatenreferenzsysteme	
für Lageangaben: ETRS_89_UTM32	
für Höhenangaben: DE_DHNN2016_NH	
Quelle: Auszug aus den Geobasisdaten der Niedersächsischen Vermessungs- und Katasterverwaltung	
© 31.01.2024 LGLN	

Legende	
	Gemarkungsgrenze
	Flurgrenze
	Mauer
	Hecke
	Zaun
	Stahlgittermast
	Stahlrohnmast
	Betonmast
	Holzmast
	Laterne
	Schacht vorhanden
	Schieber
	Straßenablauf
	Oberflurhydrant
	Unterflurhydrant
	Schaltkasten
	Schild allgemein
	Kilometerstein
	Laub-/ Nadelbaum
	Laub-/ Nadelgehölz
	Zufahrt
	Zugang

Zeichenerklärung Lageplan (Unterlage 5)	
	Asphalt
	Beton
	Sicherheitsstreifen
	Radweg Sicherheitsstreifen
	Fahrbahn
	Rinne
	Grünstreifen
	Gehweg, Pflaster
	Bankett
	Grabenfeld mit Zufahrt (bituminös)
	gepl. Leuchte
	zu rodender Baum
	Straßenablauf
	geplanter Regenwasserkanal

Höhenfestpunkte		
NvP609 (MBO,15) = 25,956 NHN	PP1 (MP/0,0) = 25,586 NHN	PP9 (MP/0,0) = 25,815 NHN
NvP617 (MBO,54) = 25,929 NHN	PP2 (MP/0,0) = 25,984 NHN	PP10 (MP/0,0) = 25,604 NHN
HFP1 (MBO-0,15) = 25,869 NHN	PP3 (MP/0,0) = 25,898 NHN	PP11 (MP/0,0) = 26,361 NHN
HFP2 (MBO-0,15) = 25,117 NHN	PP4 (MP/0,0) = 25,742 NHN	PP13 (MP/0,0) = 26,380 NHN
AP44-15 (BO,0) = 27,801 NHN	PP5 (MP/0,0) = 24,788 NHN	PP14 (MP/0,0) = 26,485 NHN
AP61-1003 (NO,0) = 26,384 NHN	PP6 (MP/0,0) = 25,223 NHN	PP15 (MP/0,0) = 26,359 NHN
SP44-15.5 (NO,0) = 27,579 NHN	PP7 (MP/0,0) = 25,931 NHN	! NivP611 (MBO,0,1) = zerstört!
SP61-840,355 (BO,0) = 25,837 NHN	PP8 (MP/0,0) = 25,542 NHN	! NivP636 (MBO,0,3) = zerstört!

Entwurfsplanung:		Datum	Zeichen
Beratung • Planung • Bauleitung		bearbeitet	12.12.2024
Am Tie 1 49086 Osabrück E-Mail: osnabrueck@pbh.org		gezeichnet	12.12.2024
Telefon (0541) 1819 - 0 Telefax (0541) 1819 - 111 Internet: www.pbh.org		geprüft:	
pbh PLANUNGSBÜRO HAHM			Buse
			Gäfe

Landkreis Cloppenburg
Der Landrat
Planungsamt, 61.9 - Kreisstraßen -

Eschstraße 29
Tel. 04471 15-0
E-Mail kreishaus@klcp.de

49661 Cloppenburg
Fax 04471 85697
Internet www.lkclp.de

Nr.	Art der Änderung	Datum	Zeichen

VORENTWURF

Straße: **K 280** Nächster Ort: Addrup
Abschnitts-Nr.: 10 Stat. 0.000 bis Stat. 2.700
und
Abschnitts-Nr.: 10 Stat. 2.990 bis Stat. 3.760
AZ.: 61.09.16-03.2

Unterlage / Blatt-Nr.: 5 / 4 von 9
Lageplan
Maßstab: 1:500

K 280 - Radwegverbreiterung
von Gut Lage (Brücke über Lager Hase)
bis L 843 - Lüscher Straße
Bau-km 2+050 bis 2+400

Aufgestellt:
Cloppenburg, den

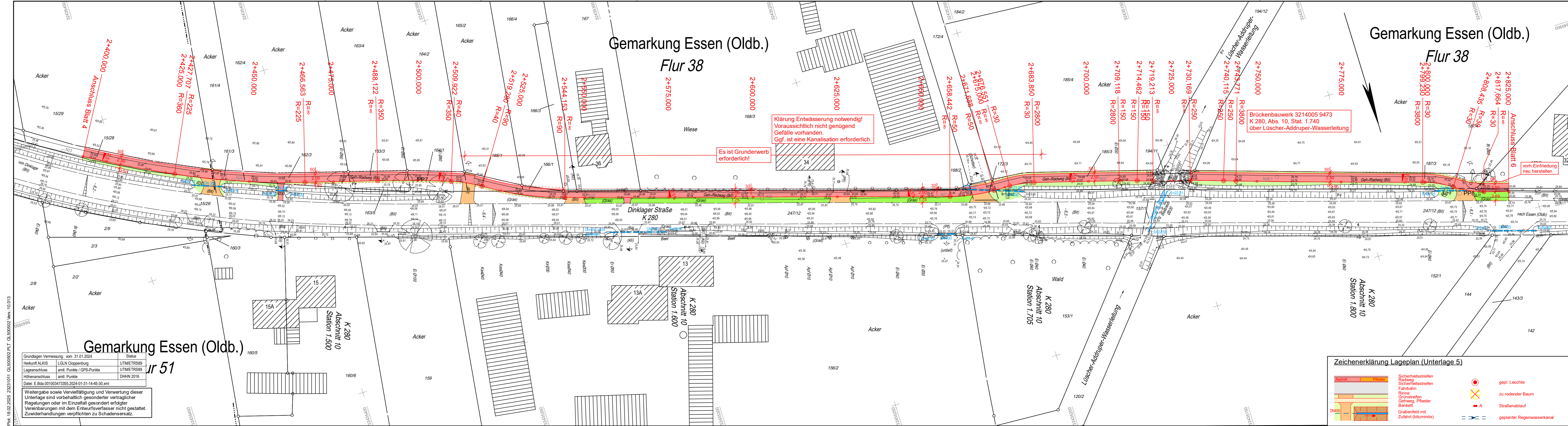
Landkreis Cloppenburg
Planungsamt, 61.9 Kreisstraßen

Im Auftrage:

VORABZUG

Grundplan Grundriss	Blatt: 4 von 9
terrestrische / photogram. Aufnahme vom: Februar 2024	
vern.-techn. / bautechn. Feldvergleich vom: März 2024	

Grundplan Kataster	Blatt: 4 von 9
Maßnahme: K 280, Radwegverbreiterung	Stand vom: 31.01.2024
Maßstab: 1:500	Grundlage: ALKIS-Daten



Entwurfsplanung:	Datum	Zeichen
Beratung • Planung • Bauleitung	bearbeitet 16.01.2025	Buse
Am Tie 1 49086 Osnabrück	gezeichnet 16.01.2025	Gäfe
E-Mail: osnabrueck@pbh.org	geprüft:	

Landkreis Cloppenburg
Der Landrat
Planungsamt, 61.9 - Kreisstraßen -

Eschstraße 29 49661 Cloppenburg
 Tel. 04471 15-0 Fax 04471 85697
 E-Mail kreisraus@lkdp.de Internet www.lkcip.de

Nr.	Art der Änderung	Datum	Zeichen

VORENTWURF

Straße: **K 280** Nächster Ort: **Addrup** Unterlage / Blatt-Nr.: **5 / 5 von 9**
 Abschnitts-Nr.: 10 Stat. 0.000 bis Stat. 2.700
 und Abschnitts-Nr.: 10 Stat. 2.990 bis Stat. 3.760
 AZ.: 61.09.16-03.2


Lageplan
 Maßstab: 1:500

K 280 - Radwegverbreiterung
 von Gut Lage (Brücke über Lager Hase)
 bis L 843 - Lüscher Straße
 Bau-km 2+400 bis 2+825

Aufgestellt:
 Cloppenburg, den

Landkreis Cloppenburg
Planungsamt, 61.9 Kreisstraßen

Im Auftrage:



Grundplan Grundriss Blatt: 5 von 9
 terrestrische / photogram. Aufnahme vom: Februar 2024
 verm.-techn. / bautechn. Feldvergleich vom: März 2024

Grundplan Kataster Blatt: 5 von 9
 Maßnahme: K 280, Radwegverbreiterung Stand vom: 31.01.2024
 Maßstab: 1:500 Grundlage: ALKIS-Daten

Proj. 18.02.2025 23231011 GL509502.PLT GL509502.Werz-10.013

Gemarkung Essen (Oldb.)
Flur 51

Grundlagen Vermessung: vom 31.01.2024
 Herkunf ALKIS LGLN Cloppenburg
 Lageanschluss amt. Punkte / GPS-Punkte
 Höhenanschluss amt. Punkte
 Date: E:\Bda\001003473355\2024-01-31-14-45-30.xml

Weitergabe sowie Vervielfältigung und Verwertung dieser Unterlage sind vorbehaltlich gesonderter vertraglicher Regelungen oder im Einzelfall gesondert erfolgter Vereinbarungen mit dem Entwurfsverfasser nicht gestattet. Zuwiderhandlungen verpflichten zu Schadensersatz.

Koordinatenreferenzsysteme
 für Lageangaben: ETRS_89_UTM32
 für Höhenangaben: DE_DHHN2016_NH

Quelle: Auszug aus den Geobasisdaten der Niedersächsischen Vermessungs- und Katasterverwaltung © 31.01.2024

Legende	
	Zaun
	Stahlgerüst
	Stahlrohrmast
	Betonmast
	Holzmast
	Hecke
	Laterne
	Schacht vorhanden
	Schieber
	Straßenablauf
	Oberflurhydrant
	Unterflurhydrant
	Schaltkasten
	Schild allgemein
	Kilometerstein
	Laub-/ Nadelbaum
	Laub-/ Nadelgehölz
	Zufahrt
	Zugang

Zeichenerklärung Lageplan (Unterlage 5)

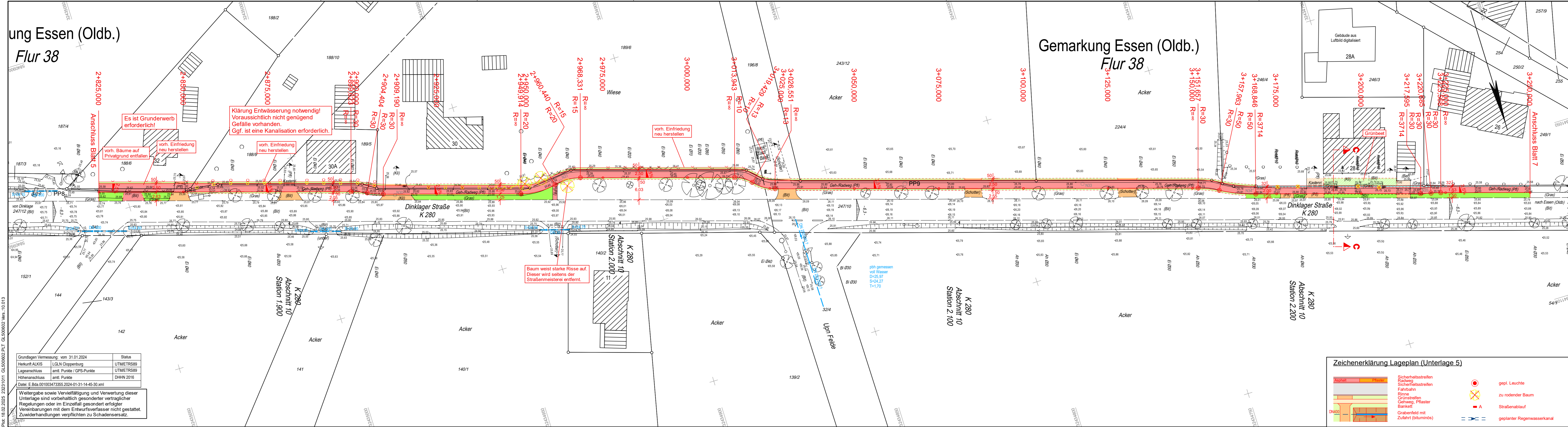
	Sicherheitsstreifen		gepl. Leuchte
	Sicherheitsstreifen		zu roderender Baum
	Fahrbahn		Straßenablauf
	Rinne		geplanter Regenwasserkanal
	Grünstreifen		
	Gehweg, Pflaster		
	Grabenfeld mit Zufahrt (bituminös)		

Höhenfestpunkte

NivP09 (MB0,15) = 25,855 NNN	PP1 (MPi0,0) = 25,588 NNN	PP9 (MPi0,0) = 25,815 NNN
NivP17 (MB0,54) = 25,529 NNN	PP2 (MPi0,0) = 25,869 NNN	PP10 (MPi0,0) = 25,984 NNN
HF21 (MB0,15) = 26,869 NNN	PP3 (MPi0,0) = 25,898 NNN	PP11 (MPi0,0) = 26,361 NNN
HF22 (MB0,15) = 26,117 NNN	PP4 (MPi0,0) = 25,742 NNN	PP12 (MPi0,0) = 26,360 NNN
AP44-15 (R0,0) = 27,801 NNN	PP5 (MPi0,0) = 24,788 NNN	PP13 (MPi0,0) = 26,485 NNN
AP61-1003 (N0,0) = 26,384 NNN	PP6 (MPi0,0) = 25,223 NNN	PP14 (MPi0,0) = 26,359 NNN
SP44-155 (N0,0) = 27,579 NNN	PP7 (MPi0,0) = 25,931 NNN	PP15 (MPi0,0) = 26,359 NNN
SP61-840,355 (B0,0) = 25,537 NNN	PP8 (MPi0,0) = 25,542 NNN	1 NivP611 (MB0,1) = zerstor!
		1 NivP636 (MB0,3) = zerstor!

ung Essen (Oldb.)
Flur 38

Gemarkung Essen (Oldb.)
Flur 38



Entwurfsplanung:	Datum	Zeichen
Beratung • Planung • Bauleitung	bearbeitet 16.01.2025	Buse
Am Tie 1 49086 Osnabrück	gezeichnet 16.01.2025	Gäfe
E-Mail: osnabrueck@pbh.org	geprüft:	

Landkreis Cloppenburg
Der Landrat
Planungsamt, 61.9 - Kreisstraßen -

Eschstraße 29
Tel. 04471 15-0
E-Mail kreisraus@lkdp.de

49661 Cloppenburg
Fax 04471 85697
Internet www.lkcip.de

Nr.	Art der Änderung	Datum	Zeichen

VORENTWURF

Straße: **K 280** Nächster Ort: **Addrup**
Abschnitts-Nr.: 10 Stat. 0.000 bis Stat. 2.700
und
Abschnitts-Nr.: 10 Stat. 2.990 bis Stat. 3.760
AZ.: 61.09.16-03.2

Unterlage / Blatt-Nr.: 5 / 6 von 9
Lageplan
Maßstab: 1:500

K 280 - Radwegverbreiterung
von Gut Lage (Brücke über Lager Hase)
bis L 843 - Lüscher Straße
Bau-km 2+850 bis 3+250

Aufgestellt:
Cloppenburg, den

Landkreis Cloppenburg
Planungsamt, 61.9 Kreisstraßen

Im Auftrage:

VORABZUG

Grundlagen Vermessung: vom 31.01.2024	Status
Herkunft ALKIS	LGLN Cloppenburg
Lageanschluss	amt. Punkte / GPS-Punkte
Höhenanschluss	amt. Punkte
Datei: E:\Bda\001003473355\2024-01-31-14-45-30.xml	DHHN 2016

Weitergabe sowie Vervielfältigung und Verwertung dieser Unterlage sind vorbehaltlich gesonderter vertraglicher Regelungen oder im Einzelfall gesondert erfolgter Vereinbarungen mit dem Entwurfsverfasser nicht gestattet. Zuwiderhandlungen verpflichten zu Schadensersatz.

Koordinatenreferenzsysteme
für Lageangaben: ETRS_89_UTM32
für Höhenangaben: DE_DHHN2016_NH

Quelle: Auszug aus den Geobasisdaten der Niedersächsischen Vermessungs- und Katasterverwaltung
© 31.01.2024 LGLN

Legende	
	Zaun
	Stahlgittermast
	Stahlrohrmast
	Betonmast
	Holzmast
	Hecke
	Laterne
	Schacht vorhanden
	Schieber
	Straßenablauf
	Oberflurhydrant
	Unterflurhydrant
	Schaltkasten
	Schild allgemein
	Kilometerstein
	Laub-/ Nadelbaum
	Laub-/ Nadelgehölz
	Zufahrt
	Zugang

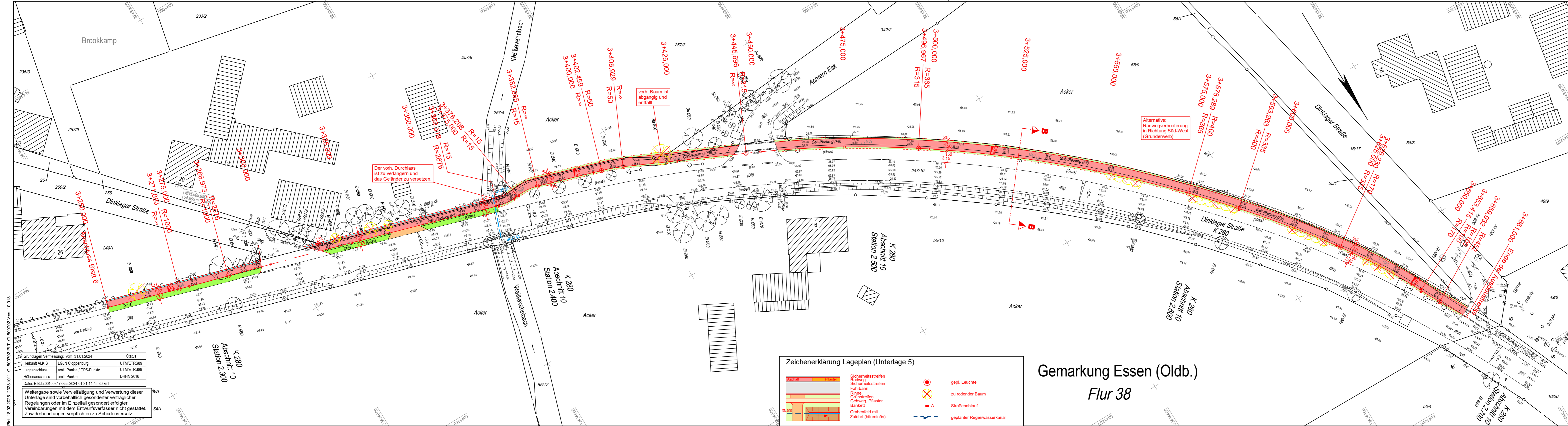
Zeichenerklärung Lageplan (Unterlage 5)

	Sicherheitsstreifen		gepl. Leuchte
	Sicherheitsstreifen		zu roderender Baum
	Fahrbahn		Straßenablauf
	Rinne		geplanter Regenwasserkanal
	Grünstreifen		
	Gehweg, Pflaster		
	Barriere		
	Grabenfeld mit Zufahrt (bituminös)		

Höhenfestpunkte

NivP09 (MB0,15) = 25,855 NHN	PP1 (MP,0,0) = 25,588 NHN	PP9 (MP,0,0) = 25,815 NHN
NivP17 (MB0,54) = 25,529 NHN	PP2 (MP,0,0) = 25,584 NHN	PP10 (MP,0,0) = 25,804 NHN
HFP1 (MB0,15) = 25,869 NHN	PP3 (MP,0,0) = 25,898 NHN	PP11 (MP,0,0) = 25,361 NHN
HFP2 (MB0,15) = 26,117 NHN	PP4 (MP,0,0) = 25,742 NHN	PP13 (MP,0,0) = 26,360 NHN
AP44-15 (R0,0) = 27,801 NHN	PP5 (MP,0,0) = 24,788 NHN	PP14 (MP,0,0) = 26,485 NHN
AP61-1003 (N0,0) = 26,384 NHN	PP6 (MP,0,0) = 25,223 NHN	PP15 (MP,0,0) = 26,359 NHN
SP44-15,5 (N0,0) = 27,579 NHN	PP7 (MP,0,0) = 25,931 NHN	1 NivP611 (MB0,1) = zerstört!
SP61-840,355 (B0,0) = 25,537 NHN	PP8 (MP,0,0) = 25,542 NHN	1 NivP636 (MB0,3) = zerstört!

Grundplan Grundriss	Blatt: 6 von 9	
terrestrische / photogram. Aufnahme vom: Februar 2024		
verm.-techn. / bautechn. Feldvergleich vom: März 2024		
Grundplan Kataster	Blatt: 6 von 9	
Maßnahme: K 280, Radwegverbreiterung	Stand vom: 31.01.2024	
Maßstab: 1:500	Grundlage: ALKIS-Daten	



Entwurfsplanung:	Datum	Zeichen
Beratung • Planung • Bauleitung	bearbeitet 16.01.2025	Buse
Am Tie 1 49086 Osnabrück E-Mail: osnabrueck@pbh.org	gezeichnet 16.01.2025	Gäfe
Telefon (0541) 1819-0 Telefax (0541) 1819-111 Internet: www.pbh.org	geprüft:	

Landkreis Cloppenburg
Der Landrat
Planungsamt, 61.9 - Kreisstraßen -

Eschstraße 29
 Tel. 04471 15-0
 E-Mail kreisraus@lkdp.de

49661 Cloppenburg
 Fax 04471 85697
 Internet www.lkcip.de

Nr.	Art der Änderung	Datum	Zeichen

VORENTWURF

Straße: **K 280** Nächster Ort: Addrup
 Abschnitts-Nr.: 10 Stat. 0.000 bis Stat. 2.700
 und
 Abschnitts-Nr.: 10 Stat. 2.990 bis Stat. 3.760
 AZ.: 61.09.16-03.2

Unterlage / Blatt-Nr.: 5 / 7 von 9
Lageplan
 Maßstab: 1:500

K 280 - Radwegverbreiterung
 von Gut Lage (Brücke über Lager Hase)
 bis L 843 - Lüscher Straße
 Bau-km 3+250 bis 3+661

Aufgestellt:
 Cloppenburg, den

Landkreis Cloppenburg
Planungsamt, 61.9 Kreisstraßen

Im Auftrage:

VORABZUG

Zeichenerklärung Lageplan (Unterlage 5)

	Asphalt		Sicherheitsstreifen		gepl. Leuchte
	Radweg Sicherheitsstreifen		Sicherheitsstreifen		zu rodender Baum
	Fahrbahn		Rinne		Straßenablauf
	Grünstreifen		Gehweg, Pflaster		geplanter Regenwasserkanal
	Bankett		Grabenfeld mit Zufahrt (bituminös)		

Gemarkung Essen (Oldb.)
Flur 38

Koordinatenreferenzsysteme
 für Lageangaben: ETRS_89_UTM32
 für Höhenangaben: DE_DHHN2016_NH

Quelle: Auszug aus den Geobasisdaten der Niedersächsischen Vermessungs- und Katasterverwaltung
 © 31.01.2024 LGLN

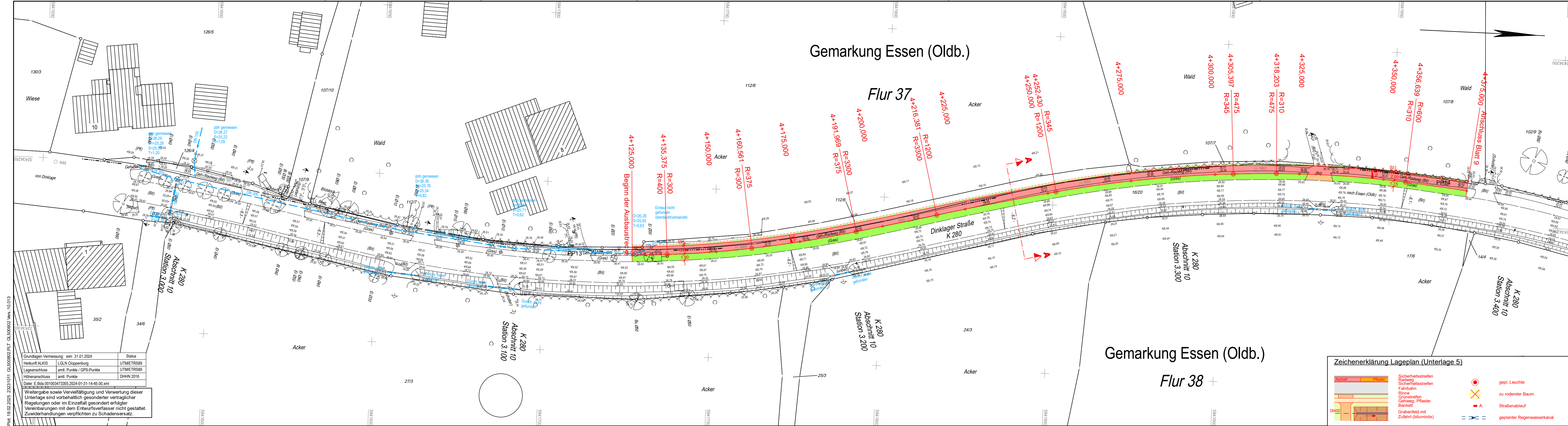
Legende

	Zaun		Schacht vorhanden		Schild allgemein
	Stahlgerüst		Schieber		Kilometerstein
	Stahlrohrmast		Straßenablauf		Laub-/ Nadelbaum
	Flurgrenze		Oberflurhydrant		Laub-/ Nadelgehölz
	Mauer		Unterflurhydrant		Zufahrt
	Hecke		Schalkasten		Zugang
	Holzmast				
	Laterne				

Höhenfestpunkte

NivP09 (MB0,15) = 25,855 NHN	PP1 (MPi0,0) = 25,588 NHN	PP8 (MPi0,0) = 25,815 NHN
NivP17 (MB0,54) = 25,529 NHN	PP2 (MPi0,0) = 25,584 NHN	PP10 (MPi0,0) = 25,604 NHN
HFP1 (MB0,15) = 25,869 NHN	PP3 (MPi0,0) = 25,888 NHN	PP11 (MPi0,0) = 26,361 NHN
HFP2 (MB0,15) = 26,117 NHN	PP4 (MPi0,0) = 25,742 NHN	PP13 (MPi0,0) = 26,360 NHN
AP44-15 (R0,0) = 27,801 NHN	PP5 (MPi0,0) = 24,788 NHN	PP14 (MPi0,0) = 26,485 NHN
AP61-1003 (N0,0) = 26,384 NHN	PP6 (MPi0,0) = 25,223 NHN	PP15 (MPi0,0) = 26,359 NHN
SP44-15.5 (N0,0) = 27,579 NHN	PP7 (MPi0,0) = 25,931 NHN	1 NivP611 (MB0,1) = zerstört!
SP61-840.355 (B0,0) = 25,537 NHN	PP8 (MPi0,0) = 25,542 NHN	1 NivP636 (MB0,3) = zerstört!

Grundplan Grundriss	Blatt: 7 von 9	
terrestrische / photogram. Aufnahme vom: Februar 2024		
verm.-techn. / bautechn. Feldvergleich vom: März 2024		
Grundplan Kataster	Blatt: 7 von 9	
Maßnahme: K 280, Radwegverbreiterung	Stand vom: 31.01.2024	
Maßstab: 1:500	Grundlage: ALKIS-Daten	



Grundlagen Vermessung: vom 31.01.2024	Status
Herkunft ALKIS	UTME/RS89
Lageanschluss	amtl. Punkte / GPS-Punkte
Höhenanschluss	amtl. Punkte
Datei: E:\Bda\001003473355\2024-01-31-14-45-30.xml	DHHN 2016

Weitergabe sowie Vervielfältigung und Verwertung dieser Unterlage sind vorbehaltlich gesonderter vertraglicher Regelungen oder im Einzelfall gesondert erfolgter Vereinbarungen mit dem Entwurfsverfasser nicht gestattet. Zuwiderhandlungen verpflichten zu Schadensersatz.

Koordinatenreferenzsysteme
für Lageangaben: ETRS_89_UTM32
für Höhenangaben: DE_DHHN2016_NH
Quelle: Auszug aus den Geobasisdaten der Niedersächsischen Vermessungs- und Katasterverwaltung
© 31.01.2024 LGLN

Legende	
	Zaun
	Stahlgittermast
	Betonmast
	Holzmast
	Laterne
	Gemarkungsgrenze
	Flurgrenze
	Mauer
	Hecke
	Schacht vorhanden
	Schieber
	Straßenablauf
	Oberflurhydrant
	Unterflurhydrant
	Schaltkasten
	Schild allgemein
	Kilometerstein
	Laub-/Nadelbaum
	Laub-/Nadelgehölz
	Zufahrt
	Zugang

Zeichenerklärung Lageplan (Unterlage 5)	
	Asphalt
	Pflaster
	Sicherheitsstreifen
	Fahrbahn
	Rinne
	Grünstreifen
	Gehweg, Pflaster
	Barriere
	Grabenfeld mit Zufahrt (bituminös)
	gepl. Leuchte
	zu roderender Baum
	Straßenablauf
	geplanter Regenwasserkanal

Höhenfestpunkte		
NivP09 (MB0,15) = 25,955 NHN	PP1 (MPi0,0) = 25,586 NHN	PP9 (MPi0,0) = 25,815 NHN
NivP17 (MB0,54) = 25,329 NHN	PP2 (MPi0,0) = 25,384 NHN	PP10 (MPi0,0) = 25,804 NHN
HFP1 (MB0,15) = 25,869 NHN	PP3 (MPi0,0) = 25,898 NHN	PP11 (MPi0,0) = 26,361 NHN
HFP2 (MB0,15) = 26,117 NHN	PP4 (MPi0,0) = 25,742 NHN	PP13 (MPi0,0) = 26,360 NHN
AP44-15 (R0,0) = 27,801 NHN	PP5 (MPi0,0) = 24,788 NHN	PP14 (MPi0,0) = 26,485 NHN
AP61-1003 (N0,0) = 26,384 NHN	PP6 (MPi0,0) = 25,223 NHN	PP15 (MPi0,0) = 26,359 NHN
SP44-15,5 (N0,0) = 27,579 NHN	PP7 (MPi0,0) = 25,931 NHN	1 NivP611 (MB0,1) = zerstor!
SP61-840,355 (B0,0) = 25,537 NHN	PP8 (MPi0,0) = 25,542 NHN	1 NivP636 (MB0,3) = zerstor!

Entwurfsplanung:	Datum	Zeichen
Beratung • Planung • Bauleitung	bearbeitet 12.12.2024	Buse
Am Tie 1 49086 Osnabrück E-Mail: osnabrueck@pbh.org	gezeichnet 12.12.2024	Gäfe
Telefon (0541) 1819 - 0 Telefax (0541) 1819 - 111 Internet: www.pbh.org	geprüft:	

Landkreis Cloppenburg
Der Landrat
Planungsamt, 61.9 - Kreisstraßen -

Eschstraße 29
Tel. 04471 15-0
E-Mail kreishaus@lkdp.de

49661 Cloppenburg
Fax 04471 85697
Internet www.lkclip.de

Nr.	Art der Änderung	Datum	Zeichen

VORENTWURF		
Straße: K 280	Nächster Ort: Addrup	Unterlage / Blatt-Nr.: 5 / 8 von 9
Abschnitts-Nr.: 10	Stat. 0.000 bis Stat. 2.700	Lageplan
und	Stat. 2.990 bis Stat. 3.760	
AZ.: 61.09.16-03.2		Maßstab: 1:500

K 280 - Radwegverbreiterung
von Gut Lage (Brücke über Lager Hase)
bis L 843 - Lüscher Straße
Bau-km 4+125 bis 4+375

Aufgestellt:
Cloppenburg, den

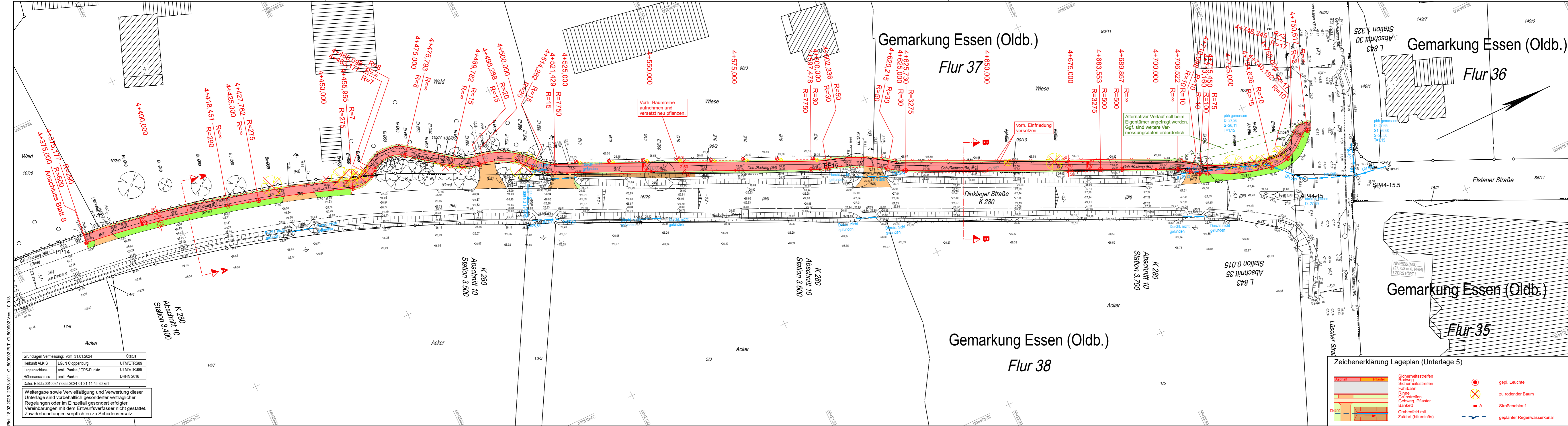
Landkreis Cloppenburg
Planungsamt, 61.9 Kreisstraßen

Im Auftrage:

VORABZUG

Grundplan Grundriss	Blatt: 8 von 9
terrestrische / photogram. Aufnahme vom: Februar 2024	
verm.-techn. / bautechn. Feldvergleich vom: März 2024	

Grundplan Kataster	Blatt: 8 von 9
Maßnahme: K 280, Radwegverbreiterung	Stand vom: 31.01.2024
Maßstab: 1:500	Grundlage: ALKIS-Daten



Grundlagen Vermessung: vom 31.01.2024	Status
Herkunft ALKIS	LGLN Cloppenburg
Lageanschluss	amtl. Punkte / GPS-Punkte
Höhenanschluss	amtl. Punkte
Datei: E:\Bda\001003473355\2024-01-31-14-45-30.xml	

Weitergabe sowie Vervielfältigung und Verwertung dieser Unterlage sind vorbehaltlich gesonderter vertraglicher Regelungen oder im Einzelfall gesondert erfolgter Vereinbarungen mit dem Entwurfsverfasser nicht gestattet. Zuwiderhandlungen verpflichten zu Schadensersatz.

Koordinatenreferenzsysteme
 für Lageangaben: ETRS_89_UTM32
 für Höhenangaben: DE_DHHN2016_NH

Quelle: Auszug aus den Geobasisdaten der Niedersächsischen Vermessungs- und Katasterverwaltung
 © 31.01.2024 LGLN

Legende	
	Zaun
	Stahlgittermast
	Stahlrohrmast
	Betonmast
	Holzmast
	Laterne
	Schacht vorhanden
	Schieber
	Straßenablauf
	Oberflurhydrant
	Unterflurhydrant
	Schaltkasten
	Schild allgemein
	Kilometerstein
	Laub-/ Nadelbaum
	Laub-/ Nadelgehölz
	Zufahrt
	Zugang

Zeichenerklärung Lageplan (Unterlage 5)

	Asphalt		Sicherheitsstreifen		gepl. Leuchte
	Pflaster		Sicherheitsstreifen		zu roderender Baum
	Straßenablauf		Fahrbahn		Straßenablauf
	Rinne		Grünstreifen		geplanter Regenwasserkanal
	Gehweg, Pflaster		Barkett		
	Grabenfeld mit Zufahrt (bituminös)				

Höhenfestpunkte

NivP09 (MB0,15) = 25,855 NHN	PP1 (MPi0,0) = 25,588 NHN	PP9 (MPi0,0) = 25,815 NHN
NivP17 (MB0,54) = 25,529 NHN	PP2 (MPi0,0) = 25,984 NHN	PP10 (MPi0,0) = 25,604 NHN
HFP1 (MB0,15) = 25,869 NHN	PP3 (MPi0,0) = 25,898 NHN	PP11 (MPi0,0) = 26,361 NHN
HFP2 (MB0,15) = 26,117 NHN	PP4 (MPi0,0) = 25,742 NHN	PP13 (MPi0,0) = 26,360 NHN
AP44-15 (R0,0) = 27,801 NHN	PP5 (MPi0,0) = 24,788 NHN	PP14 (MPi0,0) = 26,485 NHN
AP61-1003 (N0,0) = 26,384 NHN	PP6 (MPi0,0) = 25,223 NHN	PP15 (MPi0,0) = 26,359 NHN
SP44-15.5 (N0,0) = 27,579 NHN	PP7 (MPi0,0) = 25,931 NHN	1 NivP611 (MB0,1) = zerstor1
SP1-840.355 (B0,0) = 25,537 NHN	PP8 (MPi0,0) = 25,542 NHN	1 NivP636 (MB0,3) = zerstor1

Entwurfsplanung:	Datum	Zeichen
Beratung · Planung · Bauleitung	bearbeitet	12.12.2024
Am Tie 1 49086 Osnabrück	gezeichnet	12.12.2024
E-Mail: osnabrueck@pbh.org	geprüft:	

Telefon (0541) 1819-0
Telefax (0541) 1819-111
Internet: www.pbh.org

pbh
PLANUNGSBÜRO HAHM

Landkreis Cloppenburg
Der Landrat
Planungsamt, 61.9 - Kreisstraßen -

Eschstraße 29
Tel. 04471 15-0
E-Mail kreisraus@lkdp.de

49661 Cloppenburg
Fax 04471 85697
Internet www.lkcip.de

Nr.	Art der Änderung	Datum	Zeichen

VORENTWURF

Straße: **K 280** Nächster Ort: **Addrup**
 Abschnitts-Nr.: 10 Stat. 0.000 bis Stat. 2.700
 und
 Abschnitts-Nr.: 10 Stat. 2.990 bis Stat. 3.760

AZ.: 61.09.16-03.2

Unterlage / Blatt-Nr.: 5 / 9 von 9
 Lageplan
 Maßstab: 1:500

K 280 - Radwegverbreiterung
 von Gut Lage (Brücke über Lager Hase)
 bis L 843 - Lüscher Straße
 Bau-km 4+375 bis 4+750,188

Aufgestellt:
 Cloppenburg, den

Landkreis Cloppenburg
Planungsamt, 61.9 Kreisstraßen

Im Auftrage:

Grundplan Photogramm Blatt: 9 von 9
 terrestrische / photogram. Aufnahme vom: Februar 2024
 verm.-techn. / bautechn. Feldvergleich vom: März 2024

Grundplan Kataster Blatt: 9 von 9
 Maßnahme: K 280, Radwegverbreiterung
 Maßstab: 1:500

Stand vom: 31.01.2024
 Grundlage: ALKIS-Daten