

Verordnung über die Festsetzung des Überschwemmungsgebietes für den Bunner Hamstruper Moorbach

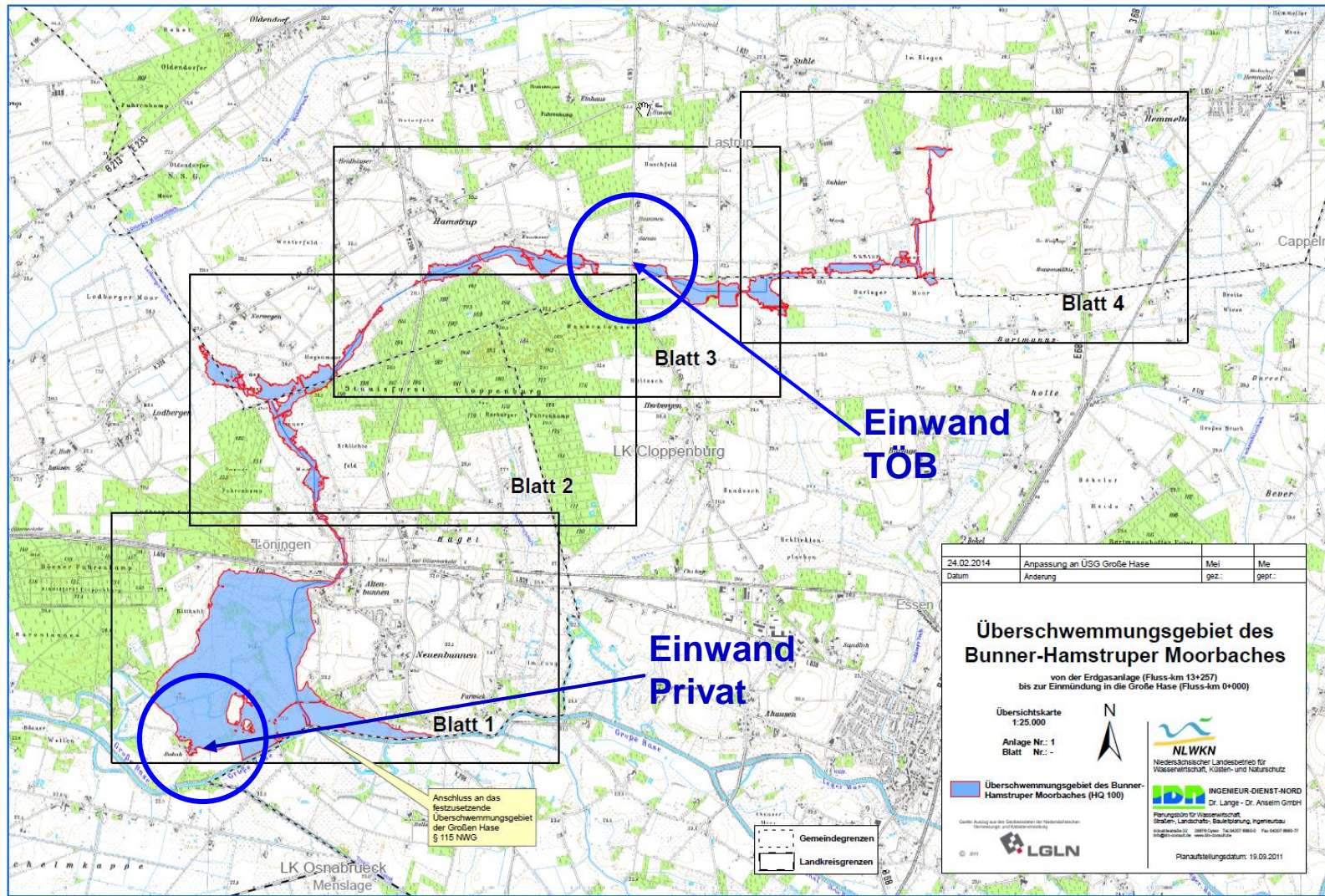
Der Bunner Hamstruper Moorbach



Zeitschiene des Verfahrens

Überschwemmungsgebiet Bunner-Hamstruper-Moorbach		
Zeitplan	Aufgabe	Status
13.10.2011	Abstimmungstermin/ erste Karten	OK
10.11.2011	Vorstellung Ergebnisse	OK
12.12.2011	Benehmensherstellung durch den Landkreis Cloppenburg	OK
11.01.2012	Vorläufige Sicherung	OK
05.03.2012	Übergabe des vom NLWKN ermittelten ÜSG für den Bunner-Hamstruper Moorbach an den Landkreis	OK
13.03.2014	Übergabe der vom NLWKN überarbeiteten Karten für den Bunner-Hamstruper Moorbach an den Landkreis	OK
30.09.2015	VO-Entwurf, Zeitplan, Anschreiben erstellen, Unterlagen kopieren	OK
09.10.2015	Träger öffentlicher Belange beteiligen	OK
09.10.2015	Auslegung in den Gemeinden veranlassen (innerhalb 3 Wochen 1 Monat auslegen)	OK
	Pressemitteilung für Auslegung	OK
28.10. - 27.11.2015	Auslegungsfrist (mind. 1 Monat)	OK
11.12.2015	Ende Einwendungsfrist auf Grund der Auslegung - Einwendungen?	OK
11.12.2015	Fristende für Stellungnahmen TÖB's (max. 3 Monate hier 1 Monat)	OK
14.06.2016	Einwendungen zusammenstellen und mit dem Planer/ NLWKN... abstimmen	OK
14.09.2016	Anhörung auf Verzicht EÖT verschicken mit Abwägungsvorschlag	OK
	Erörterungstermin (Bestätigung Auslegung, Bekanntmachung, Ort, Getränke, Leinwand, Beamer, Kabeltrommel, Unterlagen, Ablauf...)	Verzicht
	Niederschrift Erörterungstermin fertigen	Verzicht
	Abwägen/ Entscheiden - schriftliche Mitteilung, sofern Einwendungen nicht entsprochen wird	Verzicht
08.11.2016	Unterlagen für Ausschuss zusammenstellen	
29.11.2016	Vorlage Ausschuss für Planung und Umwelt	
08.12.2016	Vorlage Kreisausschuss	
20.12.2016	Vorlage Kreistag (Beschlussfassung gem. § 36 NLO)	

Übersichtskarte



Übersicht der Stellungnahmen Träger öffentlicher Belange und Einwendungen

Anzahl der beteiligten **Träger öffentlicher Belange**: **39**

Anzahl der eingegangenen Stellungnahmen: **17**

davon Hinweise: **4**

davon Einwendungen: **2**

→ Die Hinweise wurden zur Kenntnis genommen.

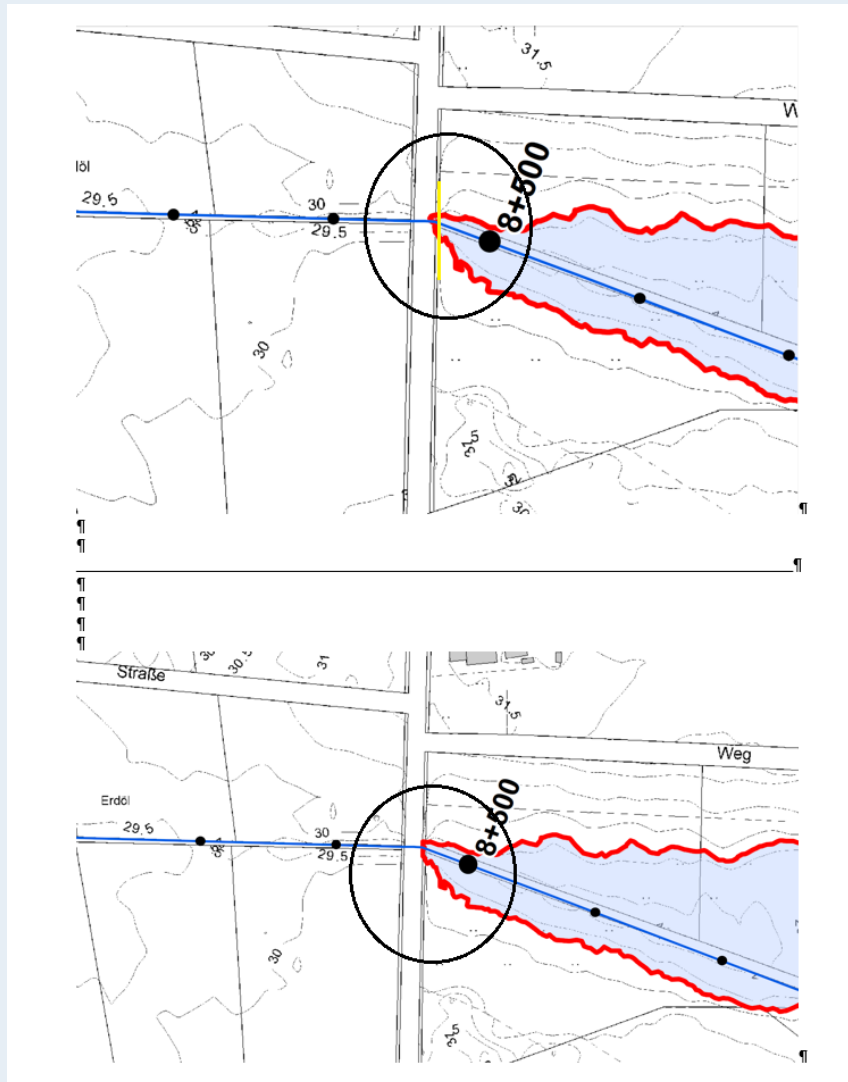
→ 1 Einwand war unbegründet (s. Abwägungsergebnisse)

1 Einwand wurde stattgegeben. Die Karten wurden korrigiert.

Anzahl der **privaten Einwendungen**: **1**

→ Dem Einwand wurde stattgegeben. Die Karten wurden korrigiert.

Einwand Träger öffentlicher Belange, der in der Karte berücksichtigt wurde

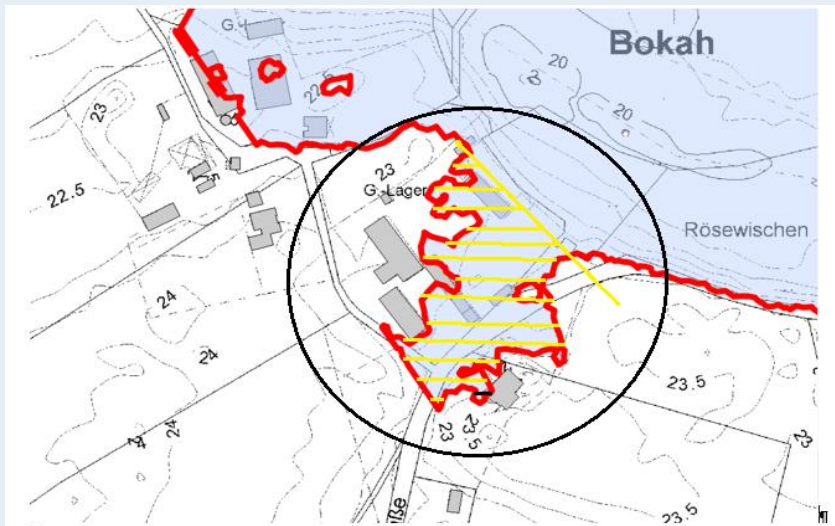


K165 nördlich von Herbergen
im Bereich Hammesdamm

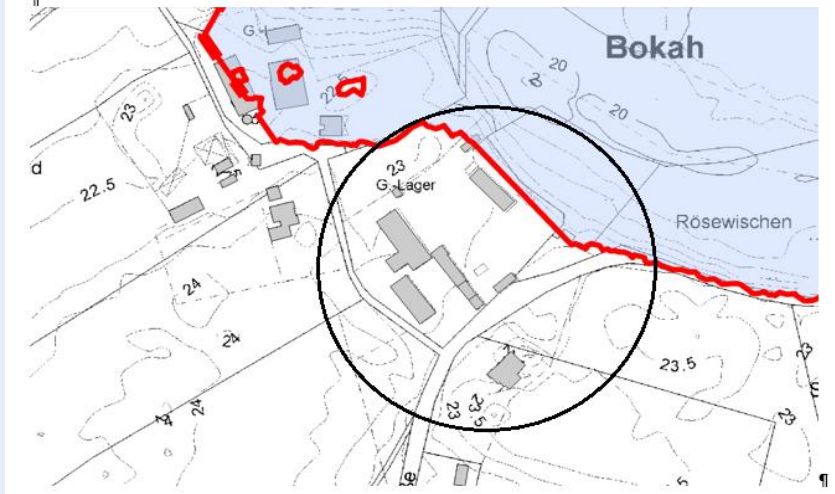
vorher

nachher

Privater Einwand, der in der Karte berücksichtigt wurde



vorher



nachher

**Vielen Dank für Ihre
Aufmerksamkeit!**