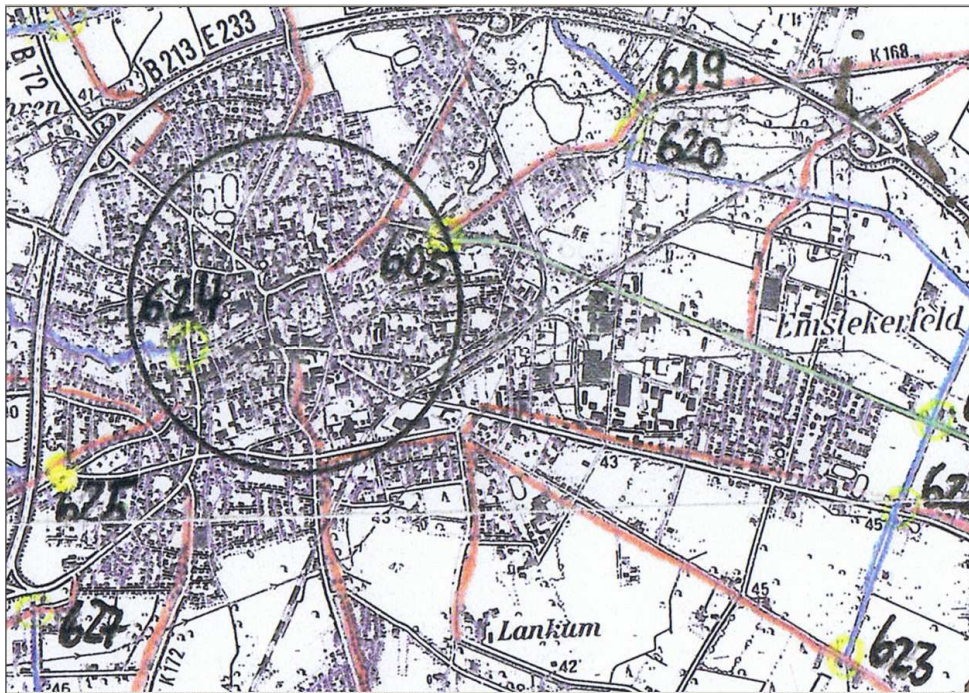


# Beispiel Ausschilderung in Ortschaften

Stadt Cloppenburg bisher nur zwei Schilder

605: Westeremstek / Emstek

624: Ambühren / Resthausen



Künftig soll im Stadtkern an jedem Knoten das Radverkehrleitsystem installiert werden. Darstellung der Beschilderung für den Knoten: Auf dem Hook / Hinterm Wall

## Radverkehr-Leitsystem Landkreis Cloppenburg: Wegweisungskataster CLP.012.1

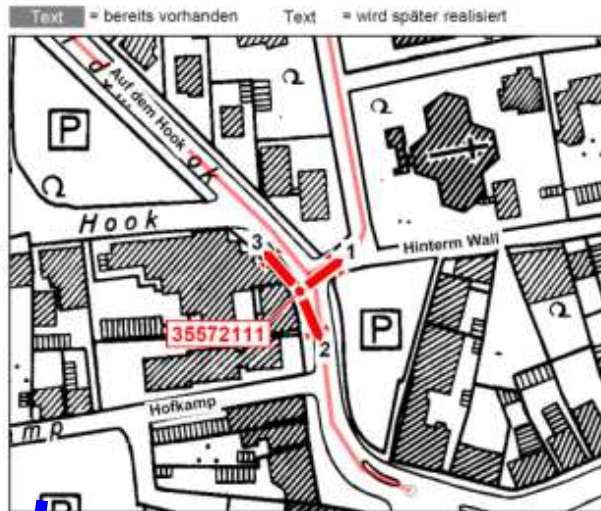
Gemeinde: Cloppenburg    Rechts-Wert: 3435,529    Knoten-Nr.: 3557211    Quadrant: 3557  
 Standort-Name:    Hoch-Wert: 5857,798    Wegweiser-Nr.: 35572111    Pfosten-Nr.: 1

### Knoten: Auf dem Hook / Hinterm Wall



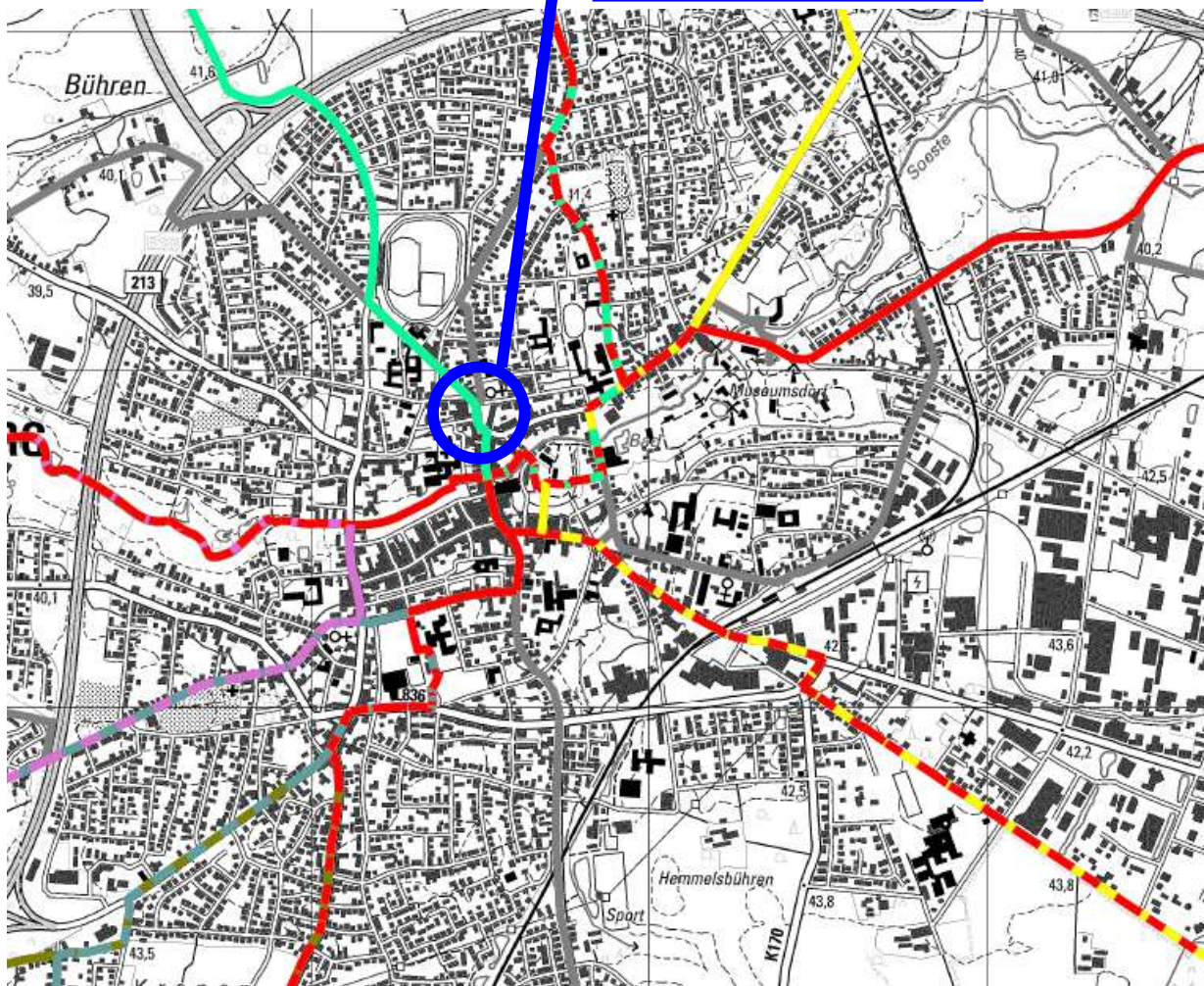
**Material (neu) / anstehende Arbeiten:**

- Pfostenanzahl: 1
- Pfostentyp: eigener, neuer Pfosten
- Montageart: <Keine Angabe>
- Pfostenhöhe: mind. 330 cm
- Pfostenlänge: mind. 380 cm
- Pf.-Länge in Fundament: 50 cm
- Durchmesser: 60 mm
  
- Pfeil: normal: 4 [beidseitig]
- Plaketten: 8
- Befestigung: 2 × Alu-Klemmschelle einfach (‘60 m...)
- Befestigung: 1 × Alu Klemmsche doppel (‘60 mm)
- Schilderfläche: 0,72 m<sup>2</sup> (nach Endausbau inkl. Plaketten)



Das Lichtraumprofil muss beachtet werden!  
Montage:

Vergößerung des Knotens:  
Auf dem Hook / Hinterm Wall



Ausschnitt Radroutennetz in der Stadt Cloppenburg

# Beispiel der Zielspinne für das Ziel Museumsdorf Cloppenburg

## Radverkehr-Leitsystem Landkreis Cloppenburg

Druckdatum: 28.05.2015  
Karten-Maßstab: 1 : 25 000  
Druck-Maßstab (ca.): 1 : 20 500  
Büro für Entwicklungsplanung  
Willehadstr. 10  
26180 Wahnbek

